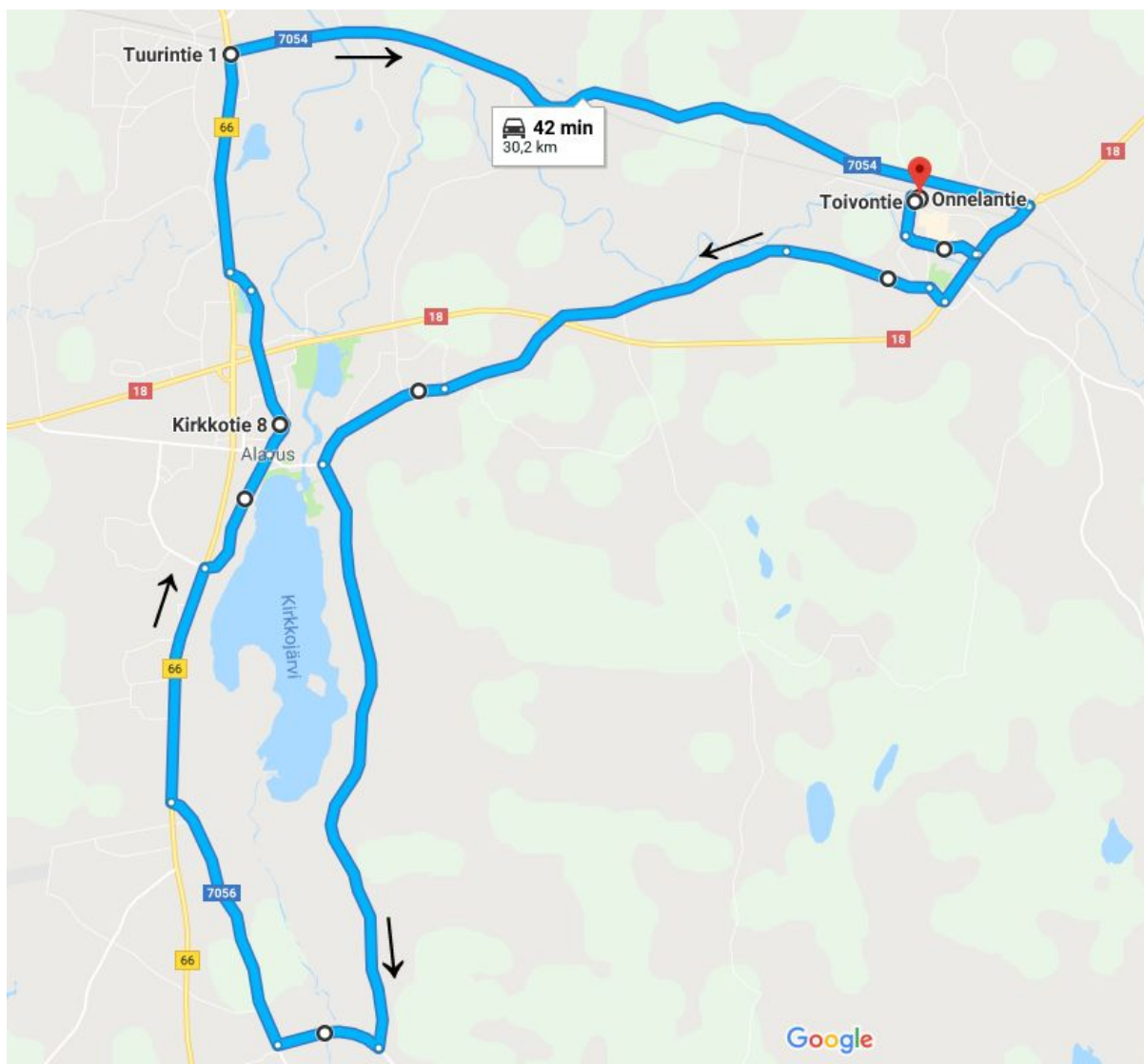
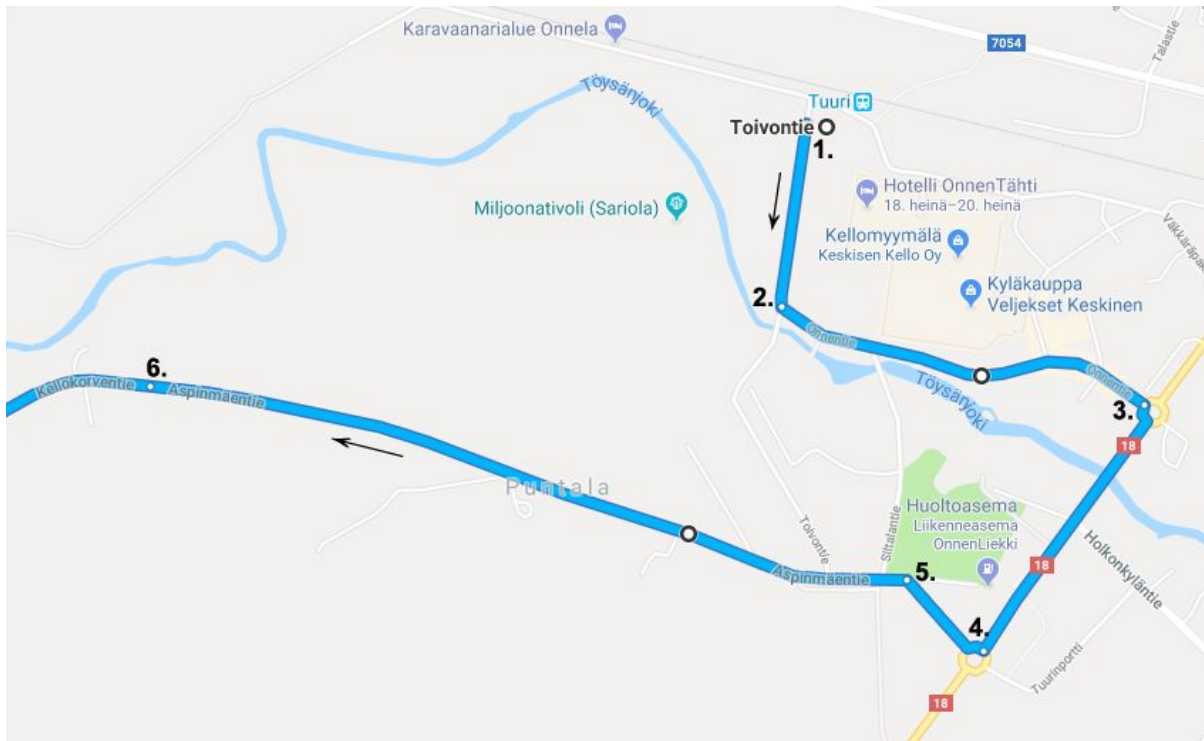


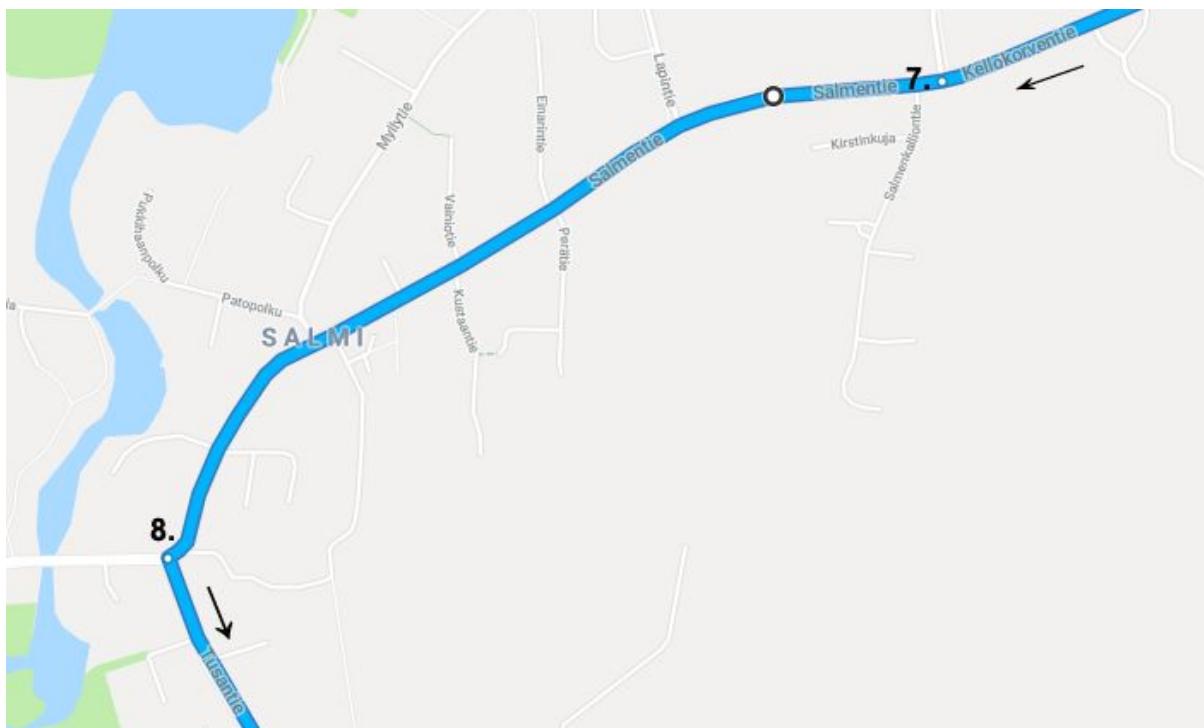
DDR-AJONEUVOT KOKOONTUVAT TUURIN KYLÄKAUPALLA 19.7.2018 / KIERTOAJELUREITTI



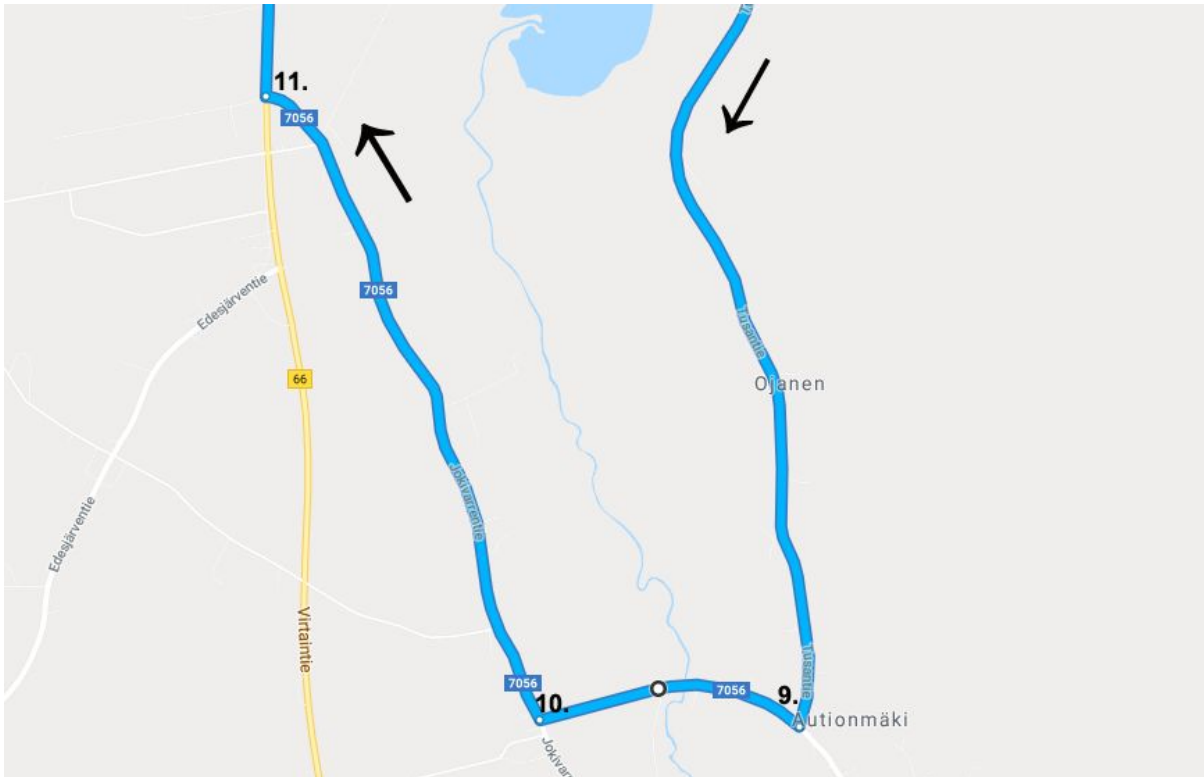
Reitti yksityiskohtineen seuraavilla sivuilla.



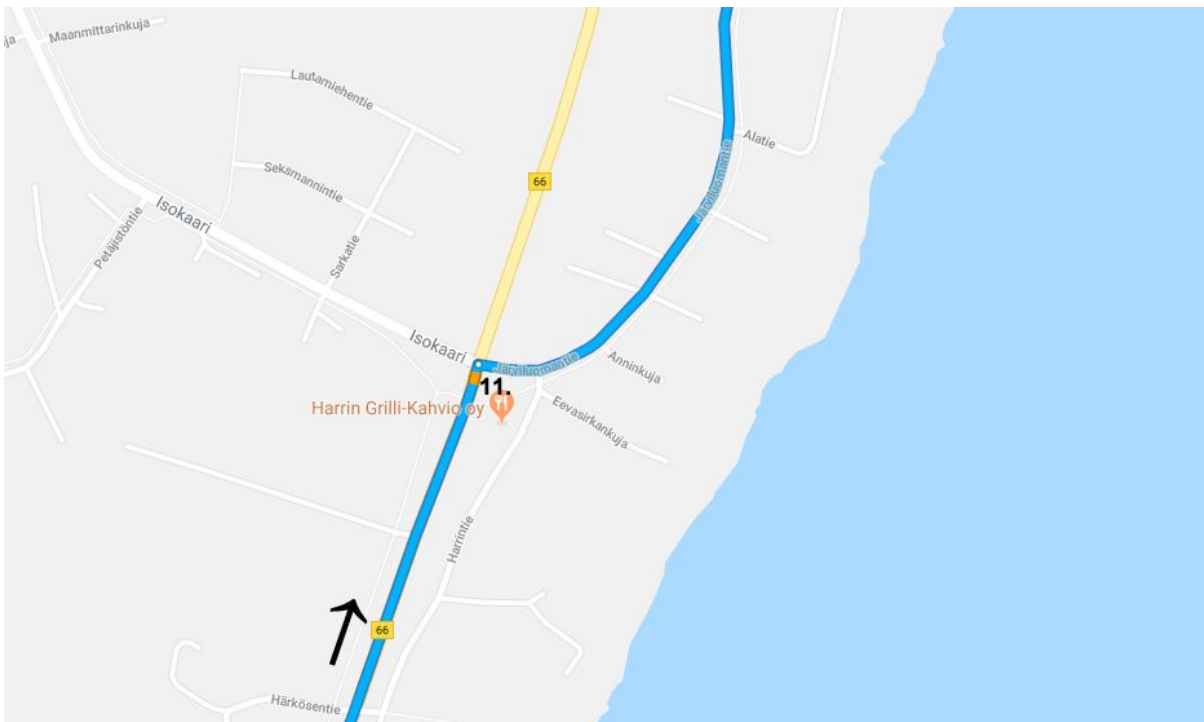
1. Lähte ajamaan Toivontietä kohti etelää (300 m).
2. Käännä ennen siltaa vasemmalle Onnentielle (600 m).
3. Poistu liikenneympyrän ensimmäisestä liittymästä Alavus-opasteella Alavudentielle eli valtatielle 18 (450 m).
4. Poistu liikenneympyrän ensimmäisestä liittymästä Kellokorpi-opasteella Aspinmäentielle (170 m).
5. Käännä vasemmalle pysyäksesi Aspinmäentillä (1,2 km).
6. Jatka Kellokorventietä (3,1 km).



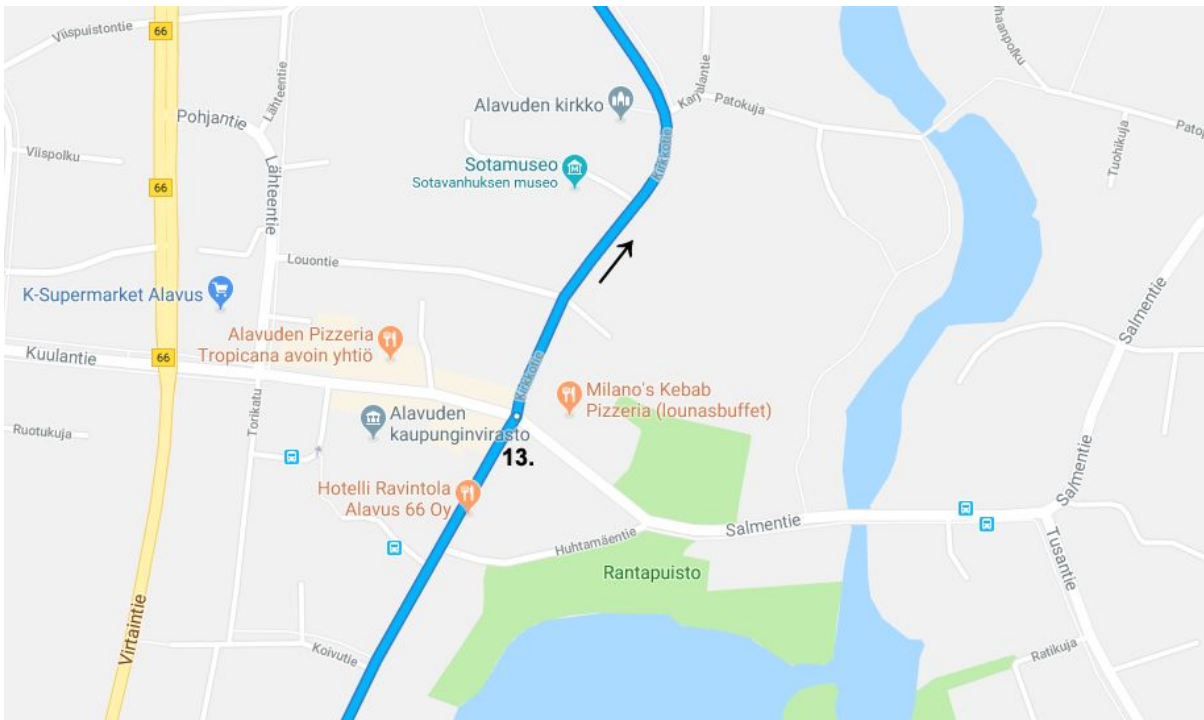
7. Jatka Salmentietä (1,2 km).
8. Käännä vasemmalle Autionmäki-opasteella Tusantielle (5,0 km).



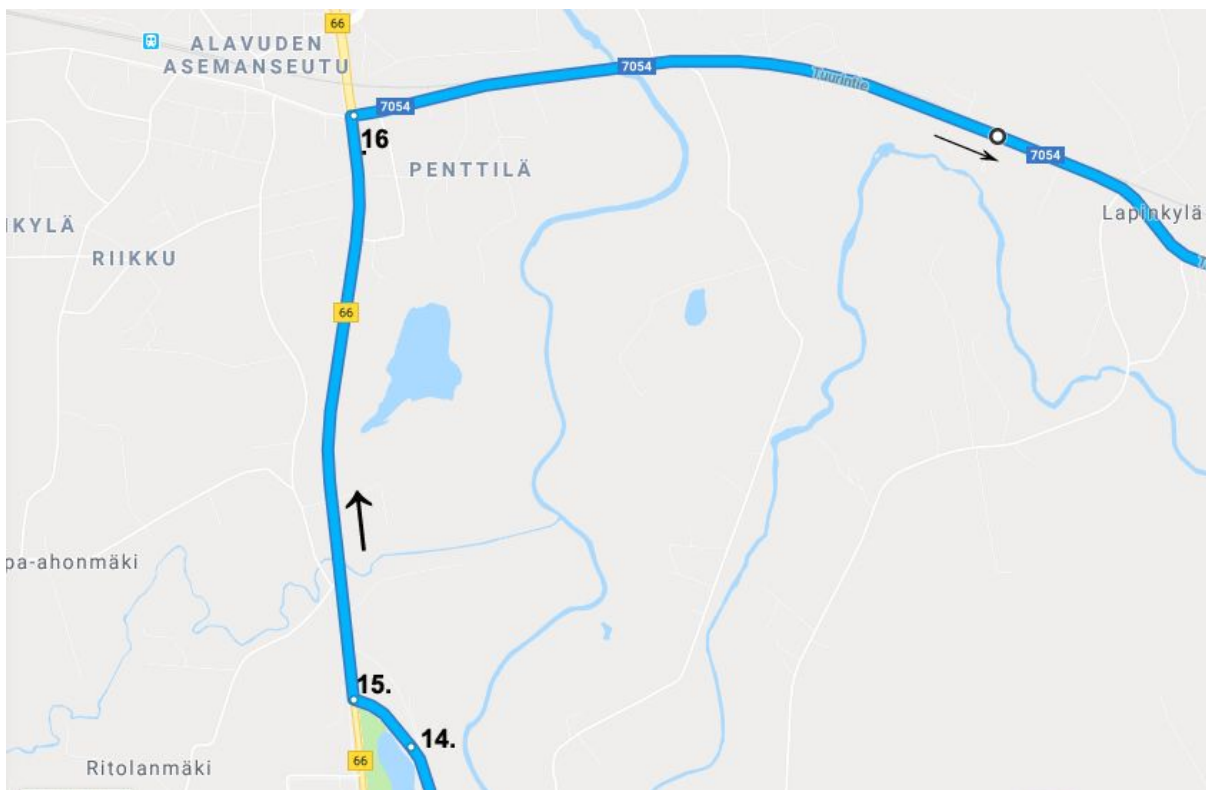
- 9. Käännä oikealle Tastulanmäki-opasteella Killinkoskentielle eli yhdystielle 7056 (850 m).
- 10. Käännä oikealle Alavus-opasteella Jokivarrentielle eli yhdystielle 7056 (2,2 km).
- 11. Käännä oikealle Alavus-opasteella Virtaintielle eli kantatielle 66 (1,9 km).



- 12. Käännä Keskusta-opasteella oikealle Järviluomantielle (1,1 km).



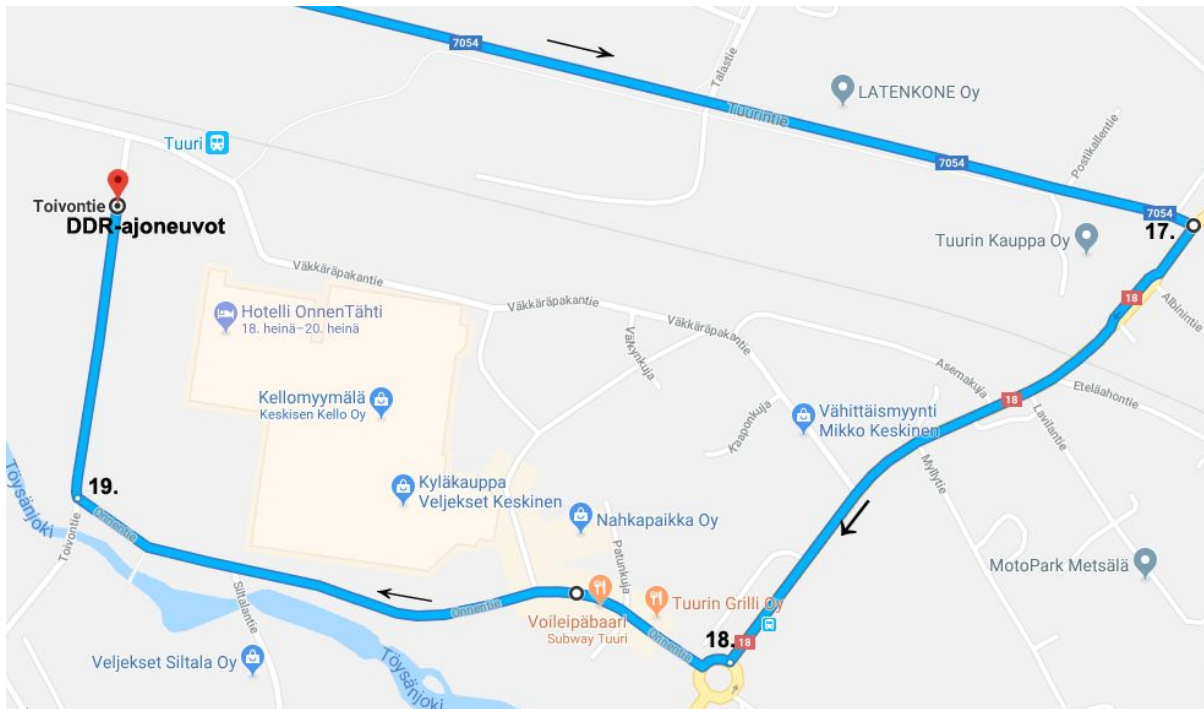
13. Jatka Kirkkotietä (1,4 km).



14. Jatka Santerintietä (240 m).

15. Käännä oikealle Lapua-opasteella Kuortaneentielle eli kantatielle 66 (1,8 km).

16. Käännä oikealle Tuuri-opasteella Tuurintielle eli yhdystielle 7054 (6,9 km).



17. Käännä oikealle Alavus-opasteella Alavudentielle eli valtatielle 18 (600 m).

18. Poistu liikenneympyrän ensimmäisestä liittymästä Kauppakeskus-opasteella Onnentielle (650 m).

19. Käännä oikealle Toivontielle (350 m).

Tervetuloa takaisin DDR-ajoneuvojen kokoontumiseen!